


COMUNE DI SAN CASCANO VAL DI PESA
PROVINCIA DI FIRENZE

**VARIANTE ORGANICA AL P.R.G.
PER LE AREE EDIFICATE**

Art.40 c. 8/20 della Legge Regionale 16/1/95 n.5

Progettista: Ing. Arch. ROBERTO BORGHINI
collaboratori: Arch. Daniela Girombi
Arch. Massimo Tosi
Arch. Marco Giglioli



VERSIONE DEFINITIVA

a seguito di: decisioni sulle osservazioni
parere della Regione
parere della Provincia

Novembre 2000

planimetria 1:5000

TAVARNUZZE

3




REGIONE TOSCANA

PLANIMETRIA CATASTALE
CARTA TECNICA REGIONALE

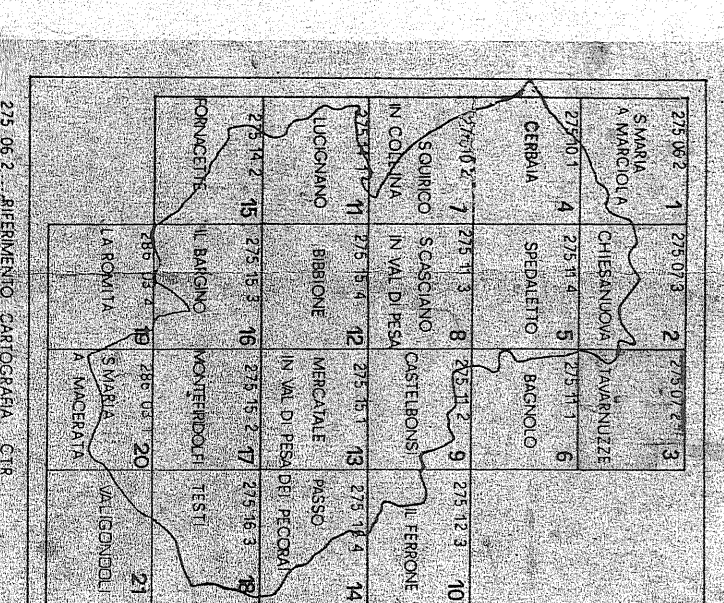
ELEMENTO N° 275072
TAVARNUZZE

Scala 1:5.000



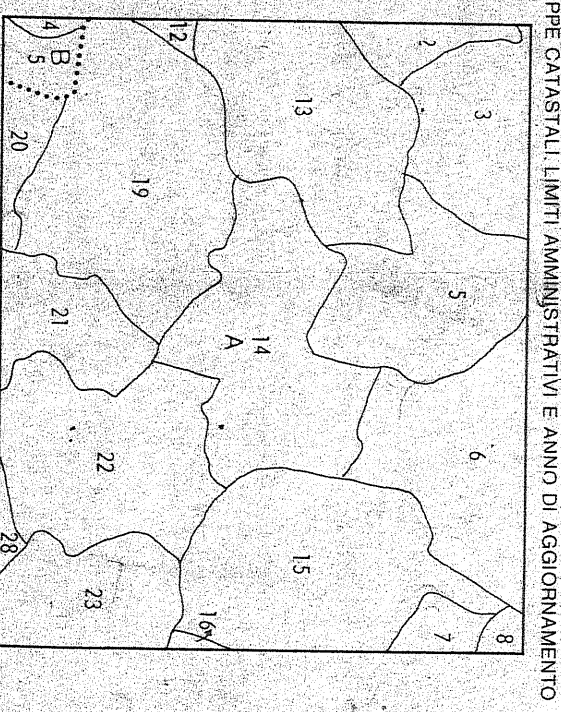
COORDINATE DEL CENTRO DELL'ELEMENTO

longitudine	42500	42500	42500	42500
latitudine	7000	7000	7000	7000



OUTLINE DIVISIONE

Area	203	444	111	111
Superficie	125	125	125	125
Volume	125	125	125	125
Volume	125	125	125	125



MAPPE CATASTALI (L. 11/11/1984)

Comune	Provincia	Legge	Settore
Imprugnato	Firenze	1962	1/11
Provincia	Firenze	1974	1/11
Comune	Firenze	1974	1/11

Edizione: 1988